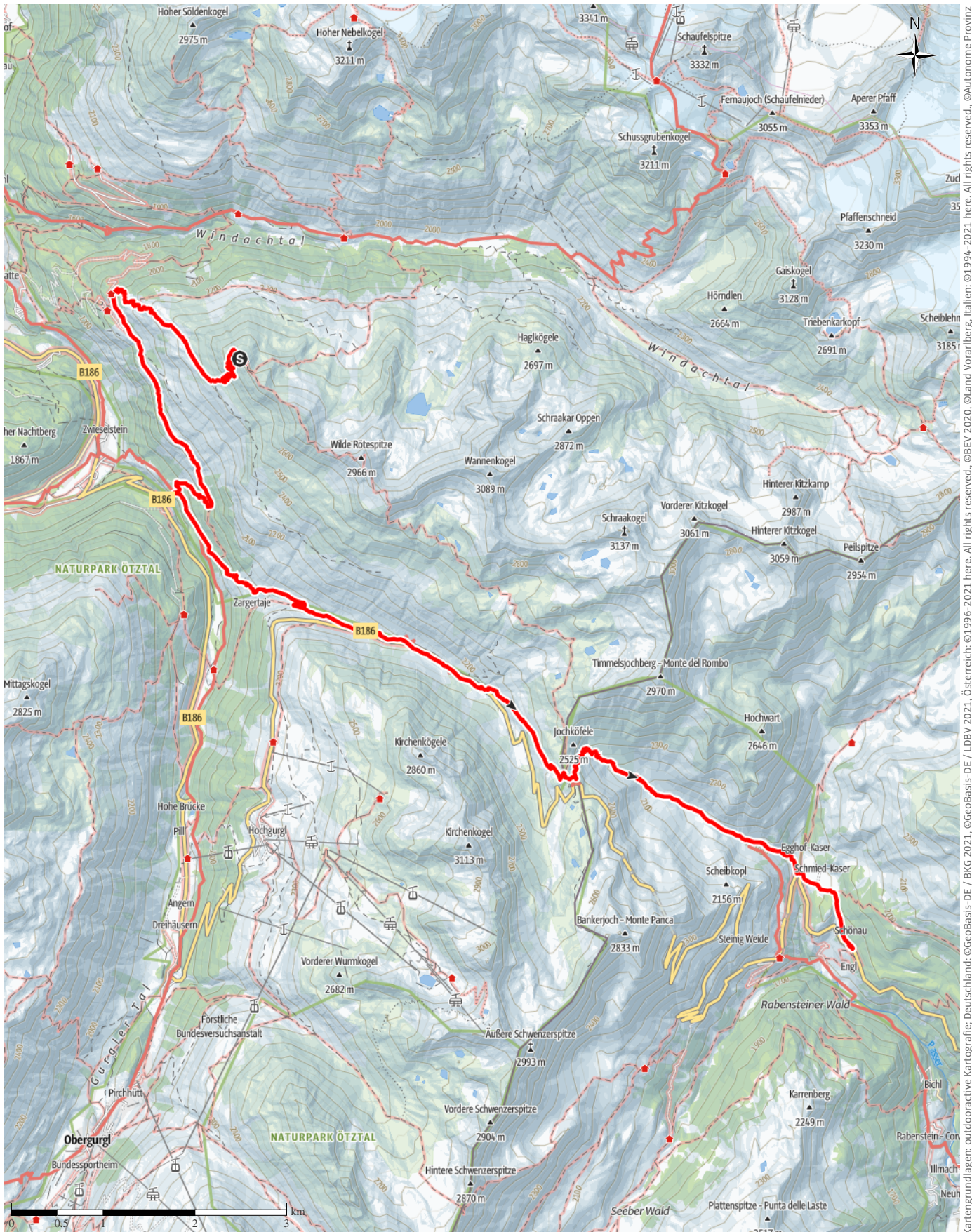


Brunnenkogelhaus - Gasthaus Schönau

← 18,3 km | ⌚ 6:55 h | ↗ 893 m | ↘ 1.884 m | Schwierigkeit -



Autonome Provinz Bozen - Südtirol - Abteilung Natur, Landschaft und Raumentwicklung, © Cartago S.R.L. Kartengrundlagen: outdooractive Kartografie, © OpenStreetMap (www.openstreetmap.org)

Brunnenkogelhaus - Gasthaus Schönau

← 18,3 km

🕒 6:55 h

▲ 893 m

▼ 1.884 m

Schwierigkeit -



Kartengrundlagen: outdooractive Kartografie; Deutschland: ©GeoBasis-DE / LDIV 2021, Österreich: ©1996-2021 here. All rights reserved. ©BBEV 2020, ©Land Vorarlberg, Italien: ©1994-2021 here. All rights reserved. ©Autonome Provinz Bozen – Südtirol – Abteilung Natur, Landschaft und Raumentwicklung, © Cartago S.R.L. Kartengrundlagen: outdooractive Kartografie; ©OpenStreetMap (www.openstreetmap.org)

Brunnenkogelhaus - Gasthaus Schöнау

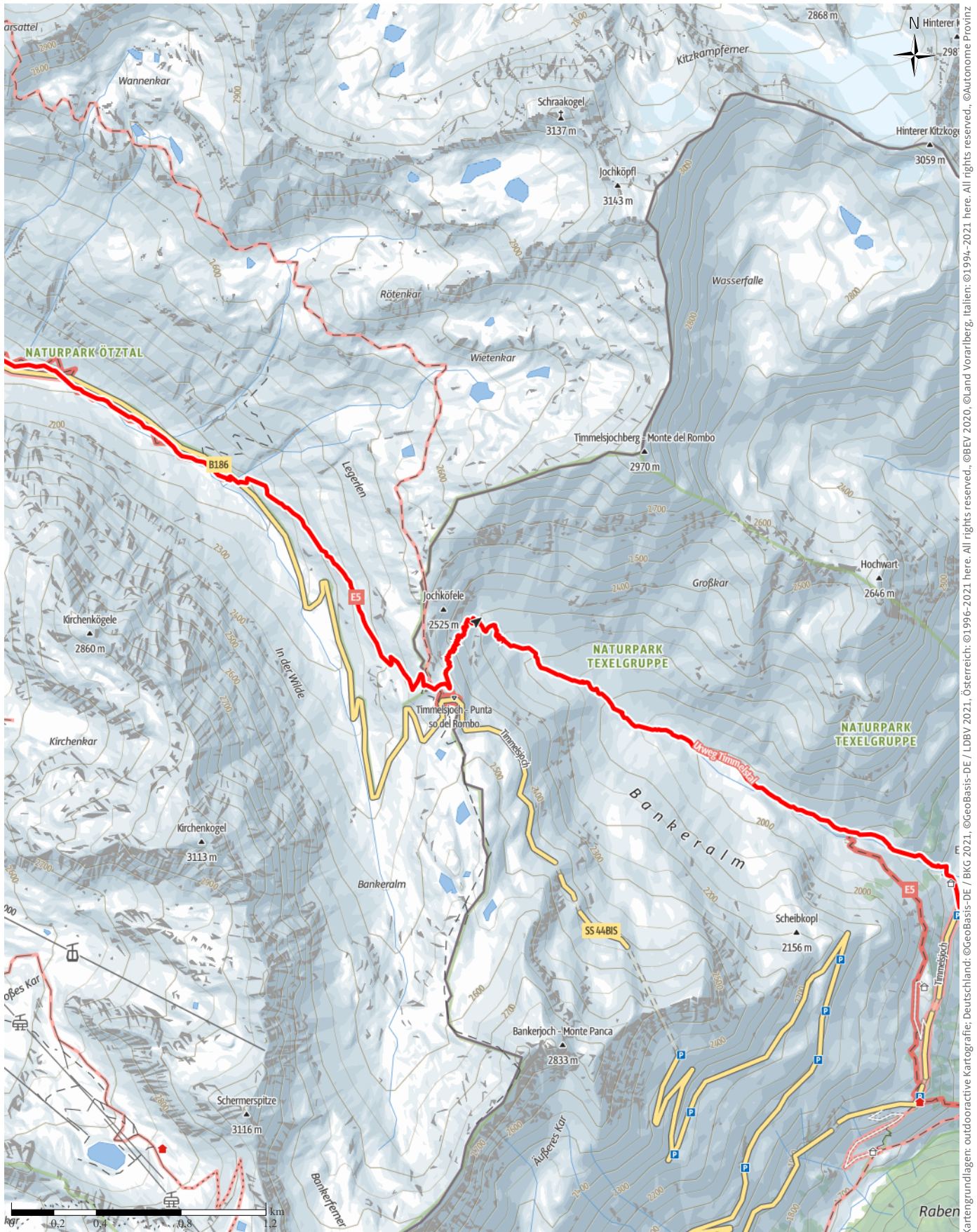
← 18,3 km

🕒 6:55 h

▲ 893 m

▼ 1.884 m

Schwierigkeit -



Bozen - Südtirol - Abteilung Natur, Landschaft und Raumentwicklung, © Cartago S.R.L. Kartengrundlagen: outdooractive Kartografie, © OpenStreetMap (www.openstreetmap.org) Kartengrundlagen: outdooractive Kartografie; Deutschland: ©GeoBasis-DE / BKG 2021, ©GeoBasis-DE / LDBV 2021, Österreich: ©1996-2021 here, All rights reserved, ©BBEV 2020, ©Land Vorarlberg, Italien: ©1994-2021 here, All rights reserved, ©Autonome Provinz

Brunnenkogelhaus - Gasthaus Schönau

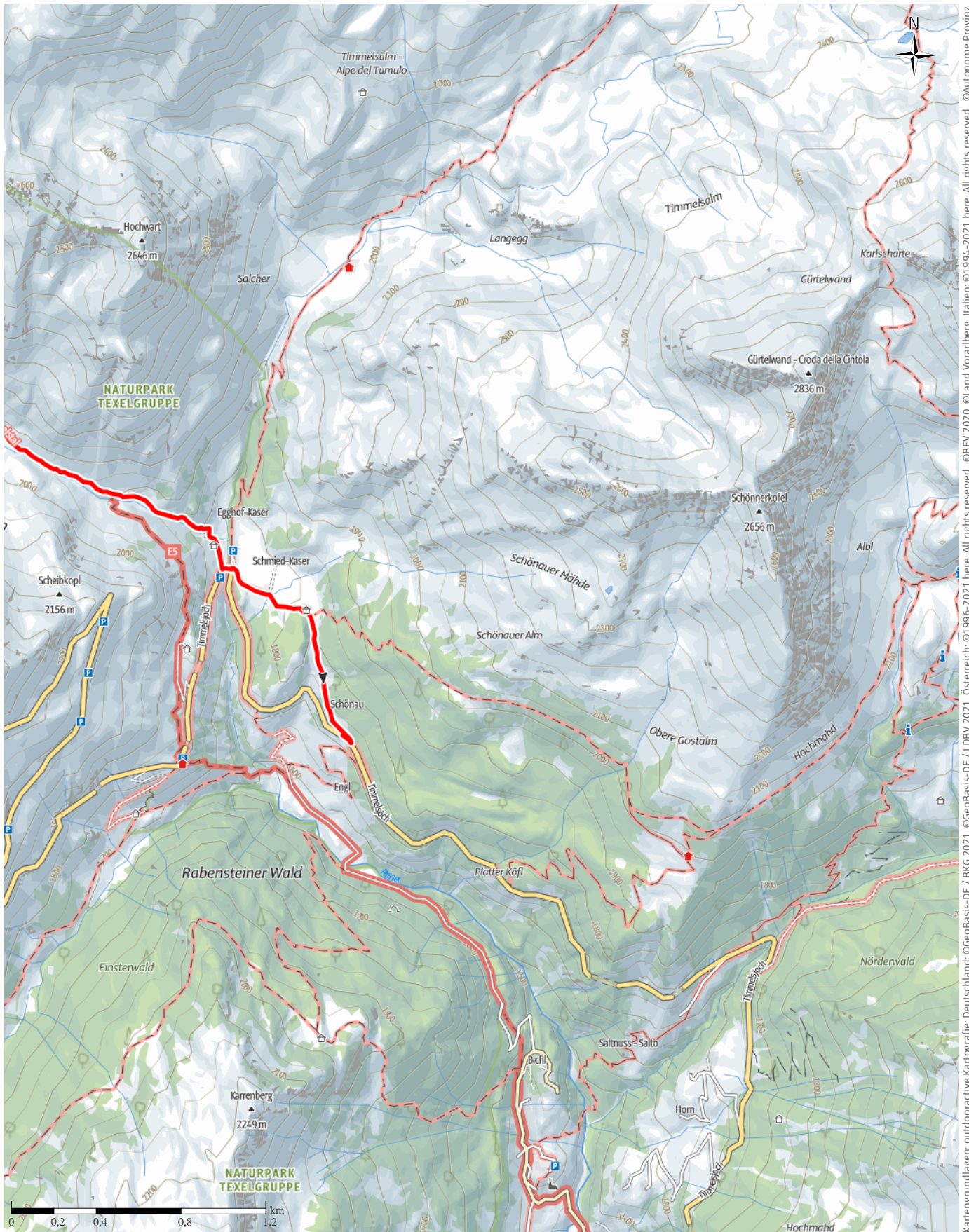
← 18,3 km

🕒 6:55 h

▲ 893 m

▼ 1.884 m

Schwierigkeit -



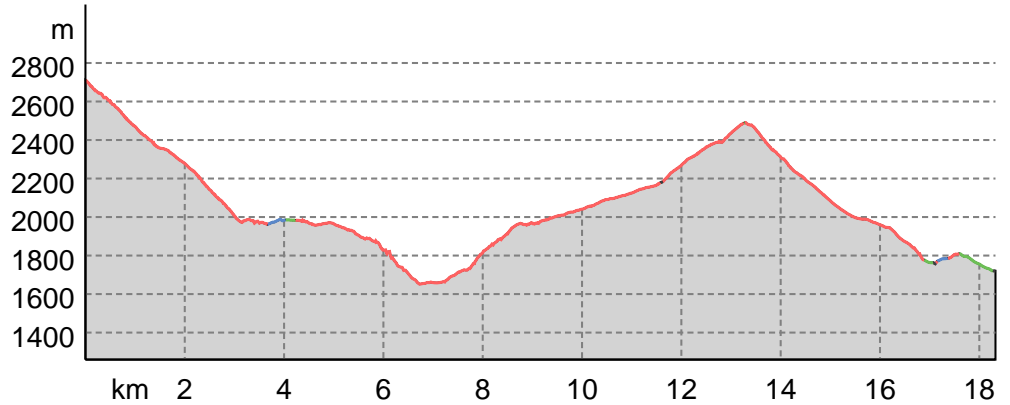
Kartengrundlagen: outdooractive Kartografie; Deutschland: ©GeoBasis-DE / LDBV 2021, Österreich: ©1996-2021 here, All rights reserved. ©BBV 2020, ©Land Vorarlberg, Italien: ©1994-2021 here, All rights reserved. ©Autonome Provinz Bozen - Südtirol - Abteilung Natur, Landschaft und Raumentwicklung, © Cartago S.R.L. Kartengrundlagen: outdooractive Kartografie; ©OpenStreetMap (www.openstreetmap.org)

Brunnenkogelhaus - Gasthaus Schönau

Wegart

Schotterweg	0,6 km
Weg	1,1 km
Pfad	16,5 km
Straße	0,2 km

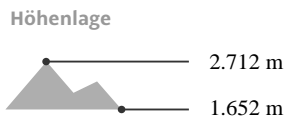
Höhenprofil



Tourdaten

Wanderung

Strecke	↔	18,3 km
Dauer	🕒	6:55 h
Aufstieg	⬆️	893 m
Abstieg	⬇️	1884 m



johannes hepting

Aktualisierung: 08.08.2022

Vom Brunnenkogelhaus wieder hinab ins Ötztal .

Übers Timmelsjach ins Passeier zum Gasthaus Schönau

Tour zum Mitnehmen für iPhone und Android



QR-Code scannen und diese Tour offline speichern, mit Freunden teilen und mehr.

Webseite

<https://www.alpenvereinaktiv.com/s/ICJACp>